
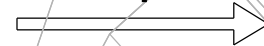


Zábřeh n. M.

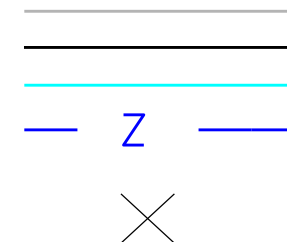


Šumperk









Legenda:

- katastrální mapa
- osa koleje
- hranice drážního pozemku
- nové prvky, kabelizace ZZ
- vytyčovací body



		PO PŘIPOMÍNKÁCH 04/2021
Revize č.:	Datum:	Popis:

Investor, objednatel : <div> SPRÁVA ŽELEZNIC</div> <div>Správa železnic, státní organizace Dlážděná 1003/7, 110 00 Praha 1 Stavební správa východ, Nerudova 1, 779 00 Olomouc</div>			Souprava č.:				
Zpracovatel dokumentace: <div> signal PROJEKT</div> <div>Signal Projekt s.r.o. Videňská 55 639 00 Brno</div>							
Hlavní inženýr projektu: Ing. Marek Vývoda 		Odpovědný projektant části: Ing. Přemysl Boguaj 		Vypracoval: Ing. Přemysl Boguaj 		Kontroloval: Ing. Václav Švásta 	
SOUBOR STAVEB: Soubor staveb Šumperk - Zábřeh na Moravě						Stupeň dok.: DUSP+PDPS	
STAVBA: Doplnění závor na PZS v km 4,569 (P6655) trati Šumperk - Zábřeh na Moravě						Zak. číslo: 20-112-35-311	
						Datum: 12/2020	
PS/SO: PS 01-01-32 Úprava zabezpečení P6655 v km 4,569						Měřítko: 1:500	Formát: 3xA4
PŘÍLOHA: Vytyčovací výkres km 4,500 - km 4,600						Číslo části: D.1.1.3	Příloha č.: 0120